



NEUKÖLLN

KARL-MARX-STRASSE  
SONNENALLEE

# Wildenbruchplatz

Maßnahmen 2021

## Details zum Umbau

### INGANGSBEREICHE UND UMZÄUNUNG

Die Eingangsbereiche zum Park werden teilweise erweitert und begradigt sowie mit Gehwegplatten neu befestigt. Gestalterisch wird sich der Park zum Kanalufer öffnen und mit der neuen Uferpromenade eine Einheit bilden. An allen Hauptzugängen werden neue Fahrradabstellmöglichkeiten geschaffen. Der alte Zaun wird entfernt und durch einen 1,25 Meter hohen Stabgitterzaun ersetzt. Dies verhindert auch weiterhin unerwünschte Querungen.






### PERGOLA

Die von vielen Anwohnenden geschätzte Terrassenfläche mit berankter Pergola an der Wildenbruchstraße wird auch künftig den vertrauten Blick in den Park erlauben. Dazu werden die Gehwegplatten und Bänke erneuert, die bestehenden Mauern gestützt und von Graffiti gereinigt sowie ein neues Rankgerüst errichtet und bepflanzt.

### INGANGSBEREICHE

- A. Weigandufer/Wildenbruchstraße
- B. Weigandufer/Innstraße
- C. Wildenbruchplatz/Wildenbruchstraße
- D. Wildenbruchplatz/Finowstraße
- E. Wildenbruchplatz/Innstraße

### LEGENDE (BEPFLANZUNG)

-  Pflanzfläche mit Solitärsträuchern
-  Pflanzfläche Klein- und Großsträucher
-  Pflanzfläche Stauden
-  Bestand Strauch
-  Bestand Baum

### UMGANG MIT PFLANZEN UND GEHÖLZEN

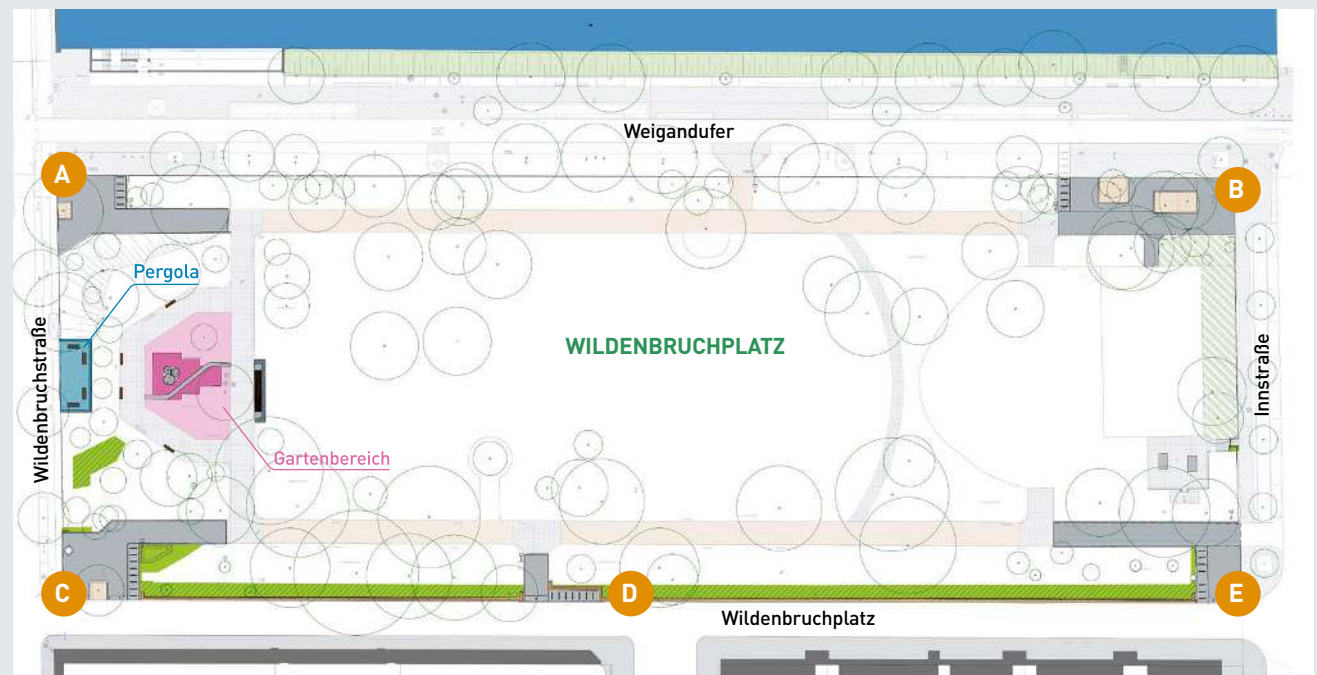
Es wird so wenig wie möglich in den Bestand der Pflanzen eingegriffen. Vorhandene Bäume und Sträucher wurden in die Planung einbezogen. Rodungen beschränken sich auf wenige Teilbereiche. So wird der verwilderte Grünstreifen auf der südwestlichen Seite des Platzes ausgelichtet, die Solitärgehölze bleiben dabei erhalten. Entfernt werden außerdem Gehölze, die in den Zaun eingewachsen sind, ebenso wie Pflanzen, die von wildem Hopfen überwuchert sind. Vorbereitend für die Planungen wurde eine tierökologische Untersuchung gemacht. Es wurden alle vorhandenen Grünstrukturen gesichtet und festgestellt, dass die geplanten Maßnahmen keine negativen Folgen für die Vogelpopulationen im Park haben. Es bleiben genügend Bäume, Büsche und Grünstrukturen erhalten, um ihnen einen Lebensraum zu bieten.

### NEUE PFLANZUNGEN

Neue Pflanzungen gibt es in den Lücken an der Südseite zwischen Bolzplatz und dem neuen Gehweg Innstraße/Weigandufer sowie in der Rasenfläche vor der Pergola. Die Flächen um die ehemalige Brunnenanlage werden entsiegelt und zu einem Gartenbereich im Charakter eines Schmuckgartens umgestaltet. Hier werden insekten- und bienenfreundliche Stauden gepflanzt. Der ehemalige Brunnen bleibt als Regenwasser-Vogeltränke erhalten.

### NEUE AUSSTATTUNG

Um den Gartenbereich werden vier weitere Bänke und ein großzügiges Sitzelement aufgestellt. Im Bereich Innstraße/Weigandufer wurde bereits ein Trinkwasserbrunnen installiert. Zudem wird es eine neue Tischtennisplatte am Spielplatz geben.





## Frischer Wind für den Wildenbruchplatz

Die Umgestaltung von Teilbereichen des Wildenbruchplatzes startet. Im Februar 2021 sind erste vorbereitende Arbeiten geplant. Voraussichtlich im Herbst 2021 soll der Umbau abgeschlossen sein.

Die Neugestaltung ist Teil der Sanierungsmaßnahmen im Gebiet. Sie schließt sich an den jetzt fertigen Umbau des Uferbereichs am Weigandufer an. Der Wildenbruchplatz wird besser gestaltet und seine Funktion als wichtige öffentliche Grün-, Spiel- und Sportfläche im Kiez gestärkt. Die Umgestaltung betrifft die Rand- und Eingangsbereiche sowie den Bereich mit der Pergola und der ehemaligen Brunnenanlage auf der Seite der Wildenbruchstraße. Auch während der Bauarbeiten wird der Park zugänglich bleiben. Die Eingangsbereiche werden nacheinander umgestaltet.

Anfang 2020 fand eine umfangreiche Bürgerbeteiligung zur Neugestaltung statt. Die Hinweise aus der Beteiligung wurden für die weitere Planung geprüft. Die Ergebnisse flossen in den Entwurf der Bauplanungsunterlage ein, die nun umgesetzt wird.

Detaillierte Informationen dazu finden Sie unter [www.kms-sonne.de/projekte/wildenbruchplatz](http://www.kms-sonne.de/projekte/wildenbruchplatz)

# Ansprechpartner

Bezirksamt Neukölln von Berlin  
Stadtentwicklungsamt / Fachbereich Stadtplanung  
Karl-Marx-Straße 83, 12040 Berlin  
Tel.: 030 / 90 239-2186  
[stadtplanung@bezirksamt-neukoelln.de](mailto:stadtplanung@bezirksamt-neukoelln.de)

Bezirksamt Neukölln von Berlin  
Straßen- und Grünflächenamt /  
Fachbereich Grün- und Freiflächen  
Gradestraße 36, 12347 Berlin  
Tel. 030 / 90 239-2837  
[sga-gruen@bezirksamt-neukoelln.de](mailto:sga-gruen@bezirksamt-neukoelln.de)

Titelbild: Frieder Salm  
Plan & Simulation: Freie Planungsgruppe Berlin GmbH  
Stand: Januar 2021



Wenn Sie sich aktuell über die Entwicklungen und Baustellen im Sanierungsgebiet informieren möchten, abonnieren Sie unseren Newsletter unter [www.kms-sonne.de/newsletter](http://www.kms-sonne.de/newsletter)

Lebendiges Zentrum  
und Sanierungsgebiet  
Karl-Marx-Straße/Sonnenallee  
[www.kms-sonne.de](http://www.kms-sonne.de)



Bundesministerium  
des Innern, für Bau  
und Heimat



Bezirksamt Neukölln	Senatsverwaltung für Stadtentwicklung und Wohnen	<b>BERLIN</b>	
------------------------	--	---------------	--